

СОГЛАСОВАНО:

Руководитель
Исполнительного комитета г. Нижнекамска
Республики Татарстан

А.Г. Сайфутдинов

« _____ » 20 ____ года



УТВЕРЖДАЮ:

Заведующий МБДОУ «Детский сад
общеразвивающего вида №27» НМ
Х.Х. Диниева

Приказ № 193 от « 17 » 09 2021



СОГЛАСОВАНО

Начальник ОГИБДД
Управление МВД России
по Нижнекамскому району
подполковник полиции

Р.Г. Гарифуллин

ПАСПОРТ БЕЗОПАСНОСТИ ДОРОЖНОГО ДВИЖЕНИЯ

муниципального бюджетного дошкольного образовательного учреждения
«Детский сад общеразвивающего вида №27»
Нижнекамского муниципального района Республики Татарстан

Нижнекамск
2021

Тип обр

АД

учреждения

Татарстан, г. Нижнекамск, пр.
Химиков д. 22а

Электронный адрес	sad27ni@mail.ru
Телефон	8(8555)30-54-26
Руководитель образовательного учреждения	Диниева Хания Хазиповна
Старший воспитатель	Митрофанова Елена Николаевна
Ответственные сотрудники муниципального органа управления образованием	Начальник Управления дошкольного образования Андрианова Светлана Анатольевна, 8(8555)47-33-22
Ответственные за мероприятия по профилактике детского травматизма в образовательном учреждении	Ответственные от Госавтоинспекции - госинспектор БДД ОГИБДД Управления МВД России по Нижекамскому району Курков А.А. 8(8555)39-24-31
Ответственные работники за мероприятия по профилактике детского травматизма	старшая медсестра ДОУ Бахтиева Синара Раисовна
Количество воспитанников	277
Наличие уголка по БДД	в 9 группах
Наличие кабинета по БДД	есть
Время работы образовательного учреждения	6:00-18:00

ТЕЛЕФОНЫ ОПЕРАТИВНЫХ СЛУЖБ

103 (03) – скорая помощь;

104 (04) – аварийная газовая служба

МТС, Мегафон

010 – пожарная охрана и спасатели;

020 – полиция;

030 – скорая помощь;

040 – аварийная газовая служба.

Билайн

001 – пожарная охрана и спасатели;

002 – полиция;

003 – скорая помощь;

004 – аварийная газовая служба;

112 - экстренный вызов специальных служб.

Звонок в экстренные службы бесплатный 112 возможен:

- при отсутствии денежных средств на вашем счету,
- при заблокированной SIM-карте,
- при отсутствии SIM-карты телефона.

Приложения:

1. Образцы схем муниципального дошкольного образовательного учреждения

- 1.1. План – схема района расположения ОУ, пути движения транспортных средств, воспитанников их родителей (или законных представителей);
 - 1.2. План-схема организации дорожного движения в непосредственной близости от ОУ с размещением соответствующих технических средств, маршруты движения воспитанников их родителей (или законных представителей) и расположение парковочных мест;
 - 1.3. План – схема путей движения транспортных средств к местам разгрузки/погрузки и рекомендуемых безопасных путей передвижения воспитанников их родителей (или законных представителей) по территории ОУ.
2. Пояснительная записка к паспорту дорожной безопасности муниципального дошкольного образовательного учреждения.

Приложение 2 к паспорту дорожной безопасности
муниципального дошкольного образовательного учреждения

Пояснительная записка
к паспорту дорожной безопасности

муниципального дошкольного образовательного учреждения

Паспорт дорожной безопасности муниципального дошкольного образовательного учреждения (далее – Паспорт) предназначен для отображения информации о муниципальном дошкольном образовательном учреждении детском саду №27 (далее – ОУ) с точки зрения обеспечения безопасности воспитанников их родителей (или законных представителей) на этапах их перемещения «дом – ОУ – дом», для использования педагогическим составом и сотрудниками Госавтоинспекции в работе по разъяснению безопасного передвижения и поведения воспитанников на улично-дорожной сети вблизи ОУ и на маршруте «ОУ – дом», для подготовки мероприятий по предупреждению детского дорожно-транспортного травматизма.

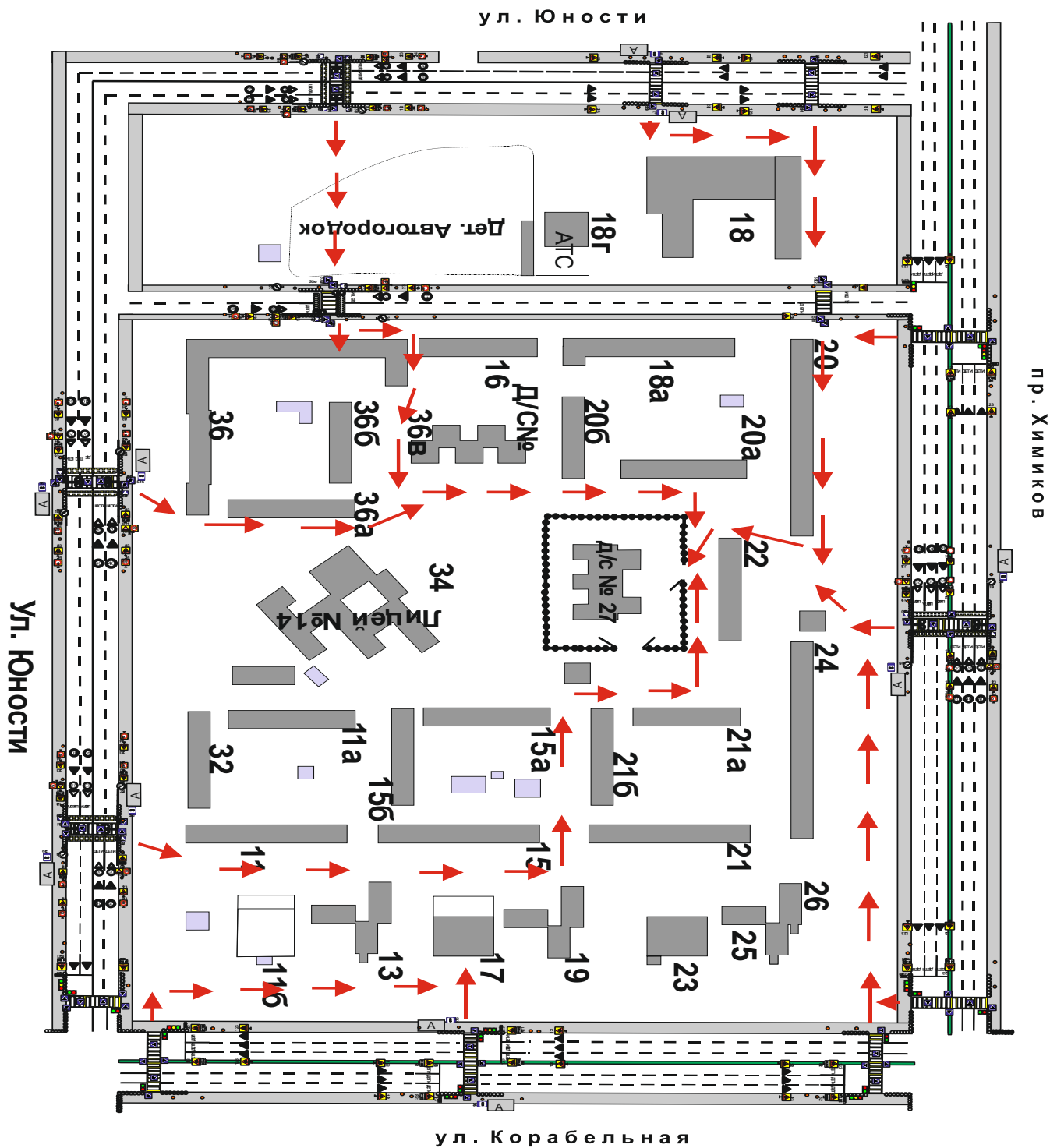
Паспорт ведется ответственным сотрудником муниципального дошкольного образовательного учреждения совместно с сотрудниками отдела ГИБДД УМВД России по г. Нижнекамск, которые оказывают помощь в разработке Паспорта, а также при внесении необходимых изменений в отдельные разделы Паспорта (схемы, перечни мероприятий по предупреждению ДТП с участием обучающихся).

Сотрудники отдела ГИБДД УМВД России по г. Нижнекамску в рамках консультаций предоставляют образовательным учреждениям предварительно проработанную (с обозначением пешеходных переходов, дорожных знаков и др.) план-схему района расположения ОУ. Полученная схема дорабатывается, обозначаются пути движения транспортных средств, воспитанников их родителей (или законных представителей) в/из образовательного учреждения, и переносятся в Паспорт ответственными сотрудниками дошкольных образовательных учреждений.

Оригинал Паспорта хранится в ОУ, копия – в контрольно-наблюдательном деле в подразделении ГИБДД УМВД России по городу Нижнекамску.

План – схема МБДОУ № 27

План схема района расположения МБДОУ № 27, пути движения транспортных средств и воспитанников

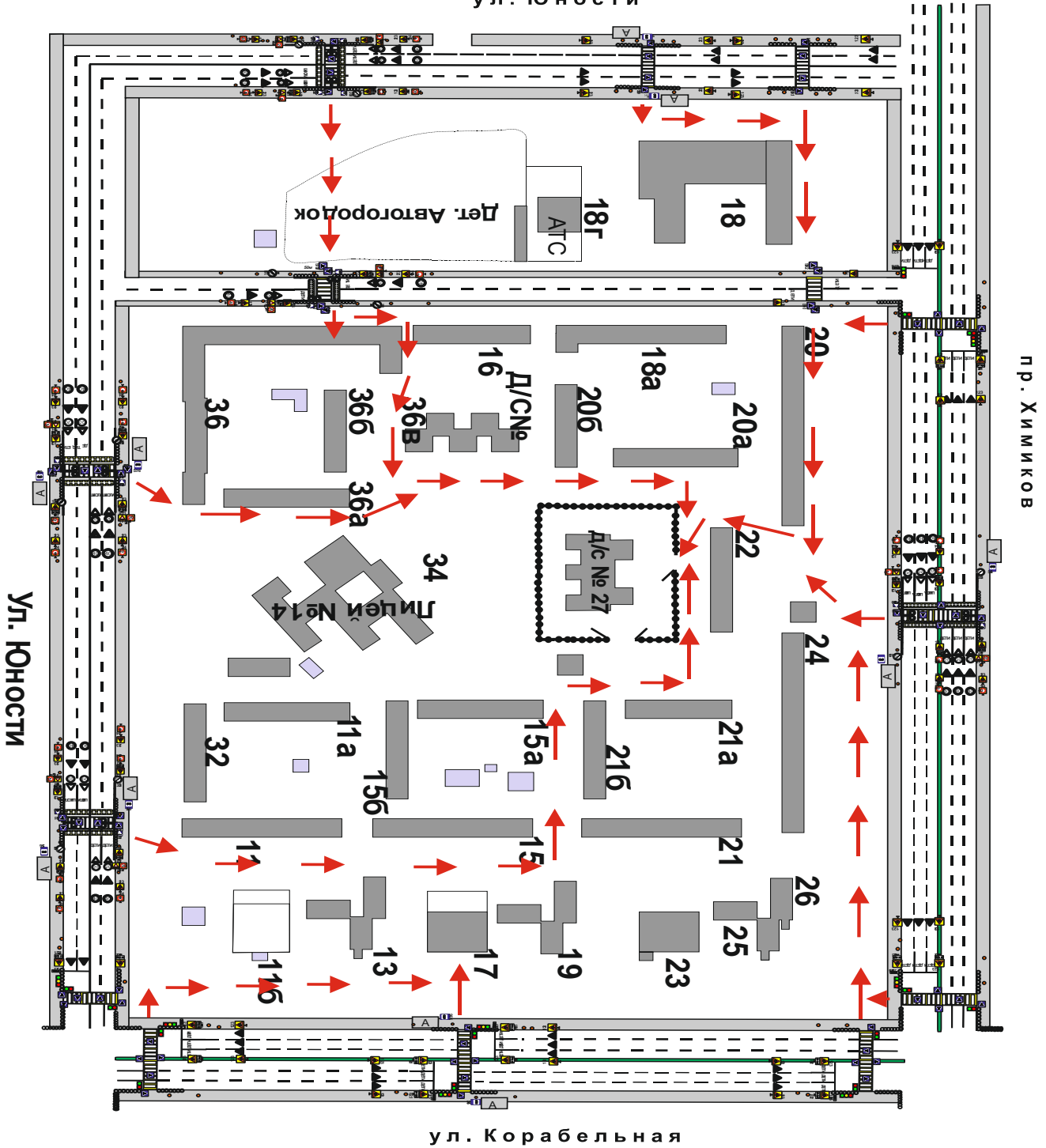


- Условные обозначения**
- светофор
 - ПЕШЕХОДНЫЕ ОБОЗНАЧЕНИЯ
 - ИСКУССТВЕННОЕ ОСВЕЩЕНИЕ
 - ДОРОЖНЫЙ СВЕТОФОР ТИПА Т.7 (ДВУХСТОРОННЕГО ИСПОЛНЕНИЯ)
 - ИСКУССТВЕННАЯ НЕРОВНОСТЬ
 - РАЗМЕТКА 1x1
 - РАЗМЕТКА 1.5
 - РАЗМЕТКА 1.1
 - НАПРАВЛЕНИЕ ДВИЖЕНИЯ ТРАНСПОРТНЫХ СРЕДСТВ

План – схема МБДОУ № 27

безопасного движения воспитанников к образовательному учреждению

ул. Юности

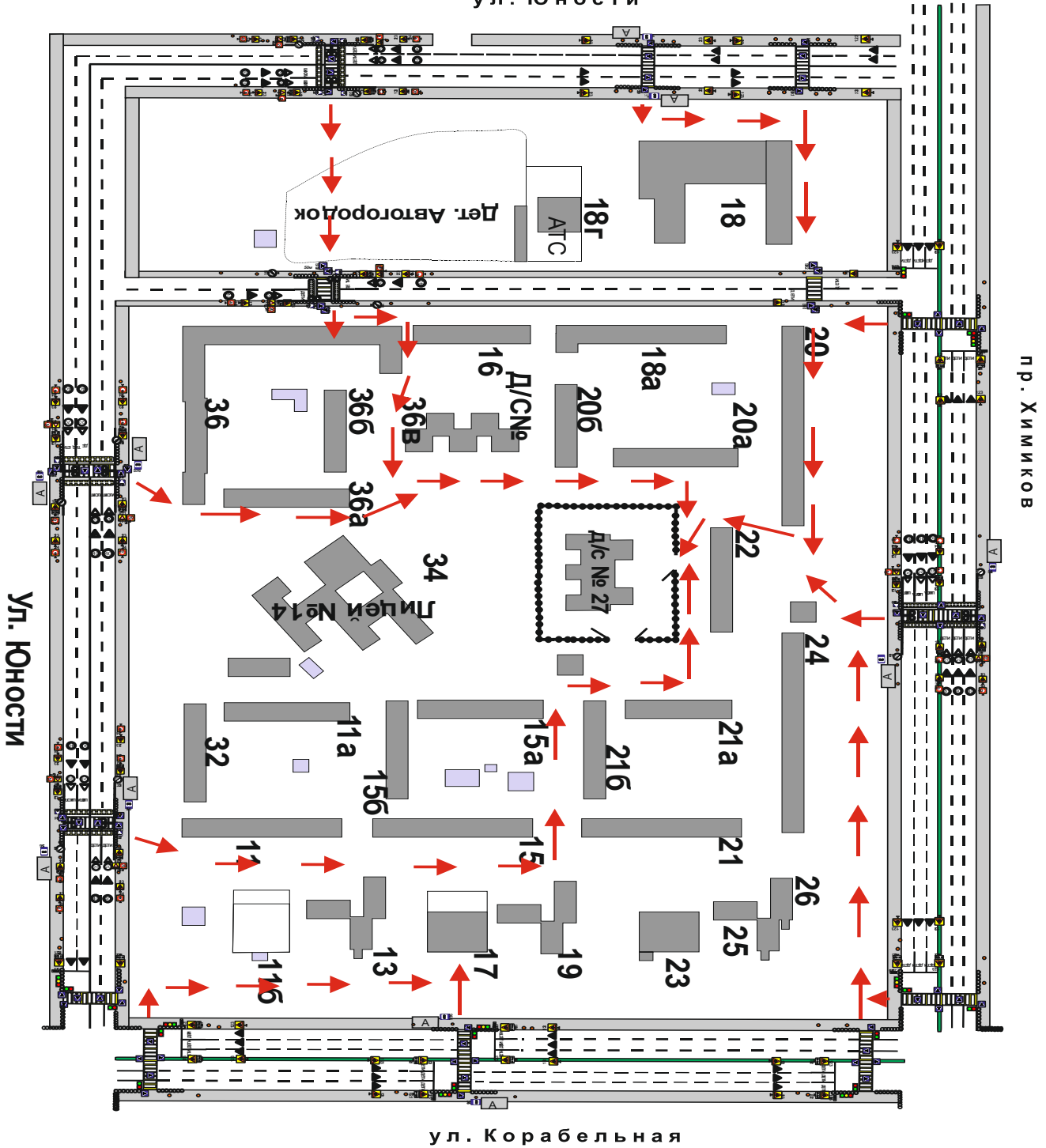


ул. Корбельная

- Условные обозначения
- светофор
 - ПЕШЕХОДНЫЕ ПЕРЕКРЕСТКИ
 - ПЕРЕКРЕСТКИ ОБРАЗОВАТЕЛЬНОГО УЧРЕЖДЕНИЯ
 - ИСКУССТВЕННОЕ ОСВЕЩЕНИЕ
 - ДОРОЖНЫЙ СВЕТОФОР ТИПА Т7 (ДВУХСТОРОННЕГО ИСПОЛНЕНИЯ)
 - ИСКУССТВЕННАЯ НЕРОВНОСТЬ

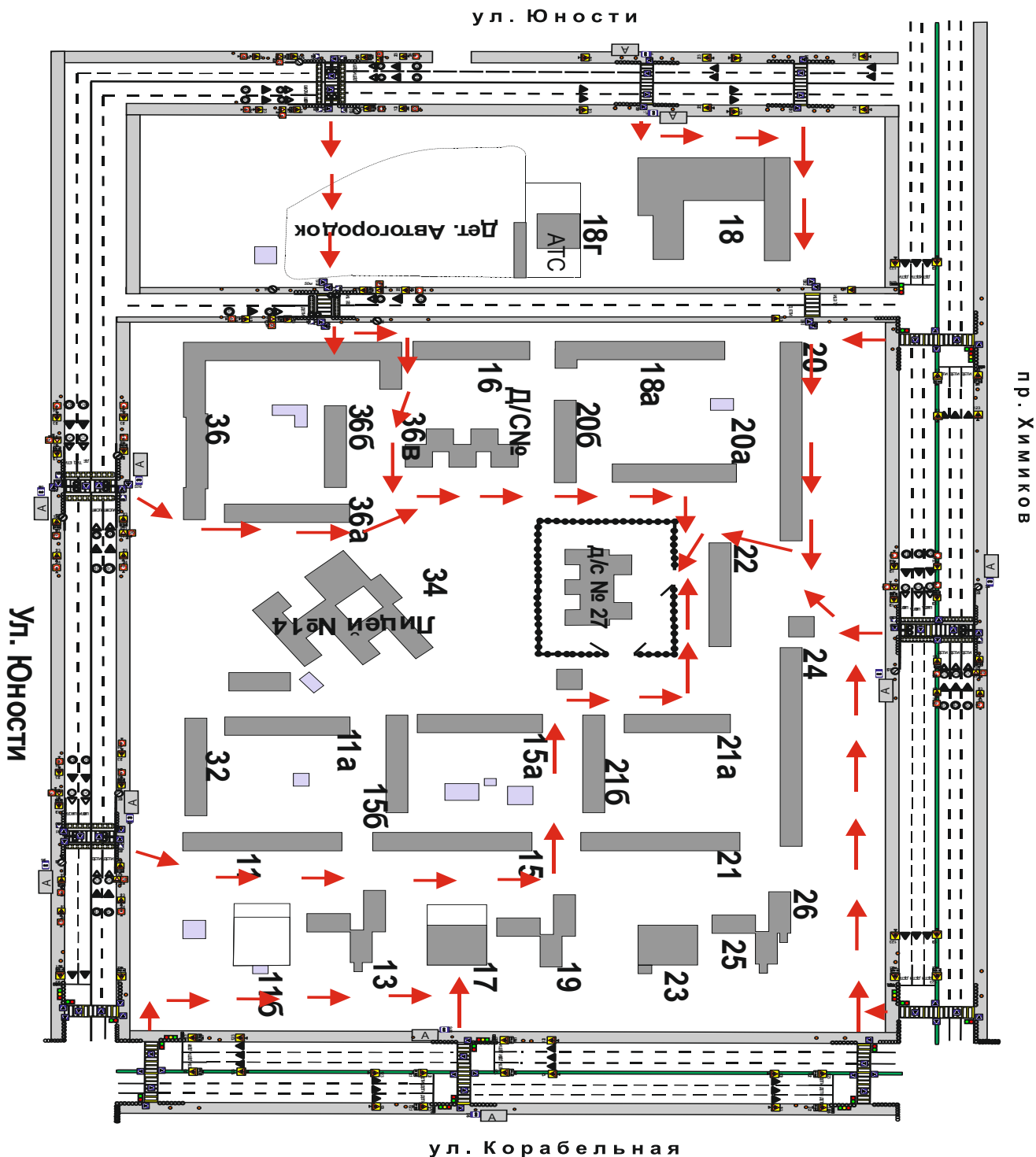
- РАЗМЕТКА 1.11
- РАЗМЕТКА 1.5
- РАЗМЕТКА 1.1
- НАПРАВЛЕНИЕ ДВИЖЕНИЯ ПЕШЕХОДОВ

Маршруты движения организованных групп детей от МБДОУ № 27 к общеобразовательным учреждениям школам и т.д. ул. Юности



- Условные обозначения**
- светофор
 - ПЕШЕХОДНОЕ ПЕРЕСЕЧЕНИЕ
 - ПЕШЕХОДНОЕ ПЕРЕСЕЧЕНИЕ
 - ИСКУССТВЕННОЕ ОСВЕЩЕНИЕ
 - ДОРОЖНЫЙ СВЕТОФОР ТИПА Т7 (ДВУХСТОРОННЕГО ИСПОЛНЕНИЯ)
 - ИСКУССТВЕННАЯ НЕРОВНОСТЬ
 - РАЗМЕТКА 1.11
 - РАЗМЕТКА 1.15
 - РАЗМЕТКА 1.14.1

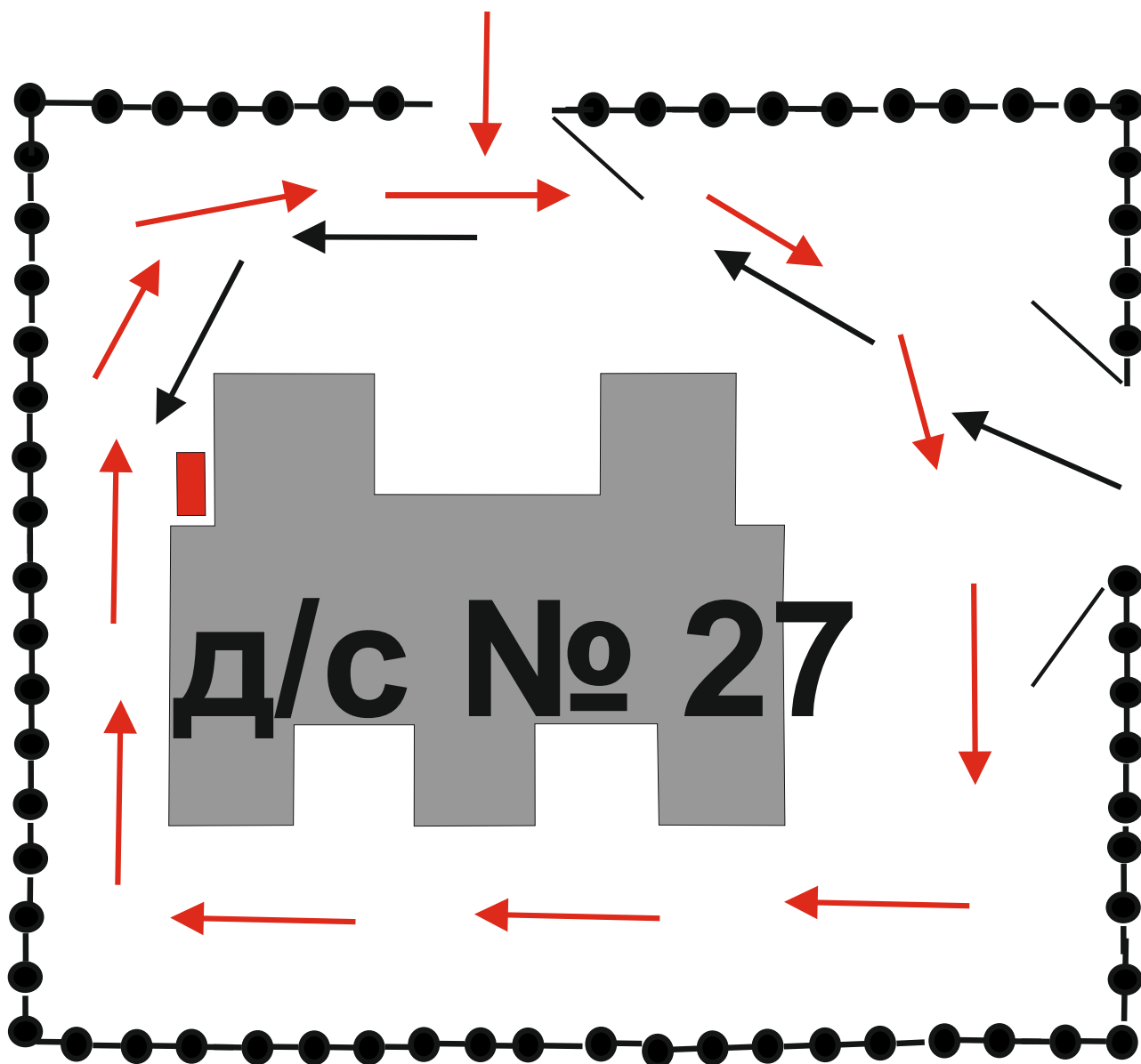
Организация дорожного движения в непосредственной близости от образовательного учреждения МБДОУ № 27 с размещением соответствующих технических средств, маршруты движения детей и расположение





Условные обозначения


- | | | | |
|--|---|--|------------------------|
| | - светофор | | - РАЗМЕТКА 1.14.1 |
| | - ОГРАЖДЕНИЕ ОБРАЗОВАТЕЛЬНОГО УЧРЕЖДЕНИЯ | | - РАЗМЕТКА 1.5 |
| | - ПЕШЕХОДНЫЕ ОГРАЖДЕНИЯ | | - направление движения |
| | - ИСКУССТВЕННОЕ ОСВЕЩЕНИЕ | | |
| | - ДОРОЖНЫЙ СВЕТОФОР ТИПА Т7 (ДВУХСТОРОННЕГО ИСПОЛНЕНИЯ) | | |
| | - ИСКУССТВЕННАЯ НЕРОВНОСТЬ | | |

**Пути движения
транспортных средств к местам разгрузки/погрузки и
рекомендованные пути передвижения детей по территории
образовательного учреждения МБДОУ № 27**

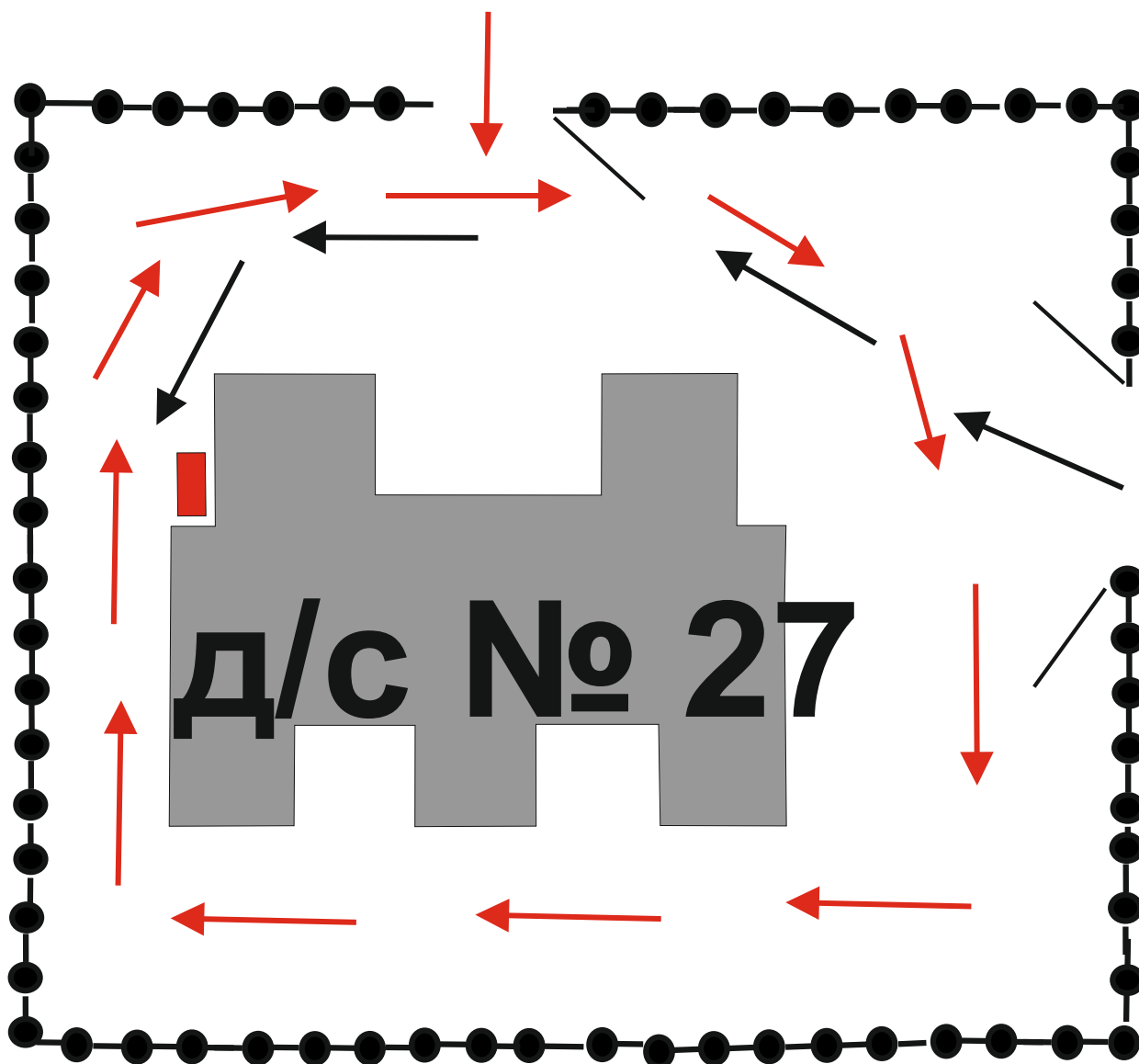



 - место разгрузки/погрузки


 - движение детей на территории детского сада № 27


 - движение грузовых транспортных средств на территории детского сада № 27

**Пути движения
транспортных средств к местам разгрузки/погрузки и
рекомендованные пути передвижения детей по территории
образовательного учреждения МБДОУ № 27**



 - место разгрузки/погрузки

 - движение детей на территории детского сада № 27

 - движение грузовых транспортных средств на территории детского сада № 27